

Espace Naturel Sensible du Mont Lachat



PLAN DE GESTION simplifié 2017 - 2021





Le Mont Lachat

Présentation

Le site du Mont Lachat se situe sur la commune de Saint-Gervais-les-Bains. Il se développe de 1683 m vers la Chalette à 2115 m au niveau du Mont Lachat, pour une altitude moyenne de 1940 m. Sa surface est de 107,2 hectares.

Il est accessible par plusieurs chemins de randonnée et également par le Téléphérique des Houches-Bellevue, ainsi que par le Tramway du Mont-Blanc.

La diversité des milieux présents sur le site est liée à la composition des sols, à la topographie contrastée et à l'exposition.

On distingue 4 grands secteurs sur le site :

- Le plateau central autour du Mont Lachat,
- Les pentes au sud du site (en direction de l'alpage de l'Are),
- Le versant au-dessus des Houches,
- Le versant nord avec sa végétation arbustive.

Ces données de terrain ont été confrontées à une analyse diachronique de 1952 à 2012 qui a permis de démontrer que la végétation évolue peu sur le site.

Patrimoine historique

La soufflerie du Mont Lachat a été construite en 1937 par la Société Nationale de Construction des Moteurs d'avion pour tester des moteurs en altitude et étudier le givrage.

Ce laboratoire d'essais passe aux mains de différentes structures avant de devenir propriété de l'Armée en 1949. En 1957, l'Etat reprend le contrôle du site, l'agrandit et en fait le Centre d'études et de recherches atomiques militaires. Le site sera abandonné en 1969 et vendu à la commune de Saint Gervais en 1975.

Dès 2000, la Commune s'interroge sur le devenir de cette friche industrielle, et décide en 2014 de renaturer le site.





Etat des lieux de la connaissance du site

Flore et habitats

On constate que la majeure partie de la surface du site relève d'habitats d'intérêt européen, sans qu'aucun d'eux ne se distingue par une valeur particulièrement remarquable. Par ailleurs, plusieurs de ces habitats sont en équilibre dynamique, ce qui signifie que les forêts sont susceptibles de s'étendre au détriment des landes, les landes en grignotant les pelouses, les pelouses en colonisant les éboulis... D'autres évolutions, dites régressives, sont susceptibles d'inverser les processus : érosion, éboulement, avalanches... ou intervention volontaire de l'Homme !

L'intérêt du site réside en partie dans cette juxtaposition de milieux, en particulier l'intrication des pelouses, alcalines ou acides, des landes et des habitats rocheux.



Faune

Parmi les 260 espèces recensées, le lycopode des Alpes (*Diphasiastrum alpinum*), découvert en 2016, est protégé au niveau national.

L'espèce a été observée dans la lande à Rhododendron ferrugineux et myrtilles, sous la voie ferrée, en plusieurs points, et est vraisemblablement présente dans d'autres landes du site.



A côté des Chamois, bouquetins, cerfs et chevreuils, le Tétrasyre est particulièrement présent sur le site. Sa survie hivernale est conditionnée à sa faculté de se contenter d'une alimentation pauvre, et surtout de se « loger » dans la neige des versants Nord pour maintenir une température supportable.



Des comptages organisés au printemps (au chant) et en été (inventaire des nichées au chien d'arrêt) par la Fédération Des Chasseurs 74 sur le site ont démontré la bonne santé de la population bien que le secteur ne présente plus d'habitats favorables en l'état à la reproduction de l'espèce.

Des travaux de réouverture avaient été menés sur le secteur du Chalet de l'Are (2 ha) et sur le versant nord du Mont-Lachat en 2002. Aujourd'hui, on s'aperçoit de la nécessité de poursuivre la restauration de ces milieux. Des mesures de gestion seront à donc envisager.

Sur le plan cynégétique, les ACCA et le GIC du secteur portent une attention particulière à la gestion des galiformes de montagne et particulièrement au Tétrasyre. Les prélèvements sont ainsi limités.

La dégradation de ses habitats constitue la principale menace pour le Tétrasyre, actuellement en voie de régression sur son aire de répartition. L'évolution de sa présence sur le site dépendra étroitement des orientations données et des mesures d'accompagnement préconisées.

En synthèse, la valeur patrimoniale du site est constituée par :

- La présence d'espèces protégées : tétrasyre et de passereaux d'intérêt liés aux milieux de pelouses
- La présence de 14 habitats d'intérêt européen (considérés comme rares à l'échelle européenne) en bon état de conservation.



Synthèse de l'évaluation

Un site intéressant

Au bilan, le site est globalement intéressant, même si la plupart des milieux et espèces sont plutôt classiques des montagnes de Haute-Savoie.

Quelques habitats et espèces d'intérêt se distinguent.

Il s'agit d'une part de la nardaie riche en espèces, en particulier celle du plateau, et des landines à azalée couchée des crêtes sommitales.

Pour la faune, citons le Tétrás lyre, et dans une moindre mesure le Tarier des prés. Quelques compléments d'inventaire seraient à réaliser, en particulier concernant les invertébrés.

En termes de fonctionnalité, c'est la dimension herbacée et ouverte qui prime, pour son rôle d'étape entre la Valais et la Savoie sur les contreforts du Mont-Blanc.

Diagnostic pastoral

Ce site, non utilisé depuis une trentaine d'années, est stable au regard de la dynamique des végétations en raison notamment de son altitude et de ses caractéristiques géologiques.

Il apparaît également que ses potentialités sur le plan de la ressource fourragère pastorale sont très modérées. La question éventuelle de la reconquête pastorale se heurte principalement au contexte du site. En effet, l'alpage disposé en « pyramide » avec un relief très abrupt sur trois versants est très défavorable pour conduire une exploitation pastorale maîtrisée.

De plus, son périmètre très dégradé est peu productif sur le plan fourrager. Son amélioration nécessiterait une conduite pastorale bien spécifique dont le développement semble compromis du fait de l'absence d'accès en véhicule motorisé, de bâti pour le stockage de matériels et le logement ponctuel de l'alpagiste, de points d'eau et enfin la présence de la voie du Tramway du Mont-Blanc qui « coupe » les quartiers de pâturage et pose des questions de sécurité (chutes de pierres, animaux sur la voie...).

Des enjeux de préservation

• Conservation

Le milieu est à conserver, avec la juxtaposition de milieux minéraux, herbacés, sous ligneux et ligneux.

Les habitats remarquables, la nardaie et les landines, doivent faire l'objet d'une attention particulière.

Le Tétrás-lyre et les habitats qui lui sont favorables, constituent un enjeu, de même que le Tarier des prés.

• Connaissance

Plus que de connaissance, les enjeux sont de compréhension du rôle écologique de la faune invertébrée comme proie des espèces. Il s'agit également de mesurer la cinétique des phénomènes d'évolution des habitats, en particulier la colonisation des habitats herbacés par les landes et buissons.

• Valorisation

Il s'agit d'insérer le site dans une démarche de découverte globale du col de Voza au Nid d'Aigle.

Il s'agit également de gérer la fréquentation et de favoriser le respect du site par les visiteurs par une meilleure connaissance de celui-ci.




Objectifs de conservation du patrimoine naturel

Compte tenu des enjeux de préservation des habitats et des espèces, l'objectif général retenu pour le site est de :

Conserver les grands équilibres entre habitats et améliorer les capacités d'accueil du site pour le Tétrás-lyre.

Parmi les objectifs secondaires, ou contribuant à la réalisation de l'objectif principal

- Améliorer la connaissance des dynamiques d'évolution des milieux
- Améliorer la connaissance qualitative et quantitative de la faune invertébrée
- Favoriser une fréquentation respectueuse du site
- Réaliser un plan de gestion pastoral en cas de réinstallation d'un troupeau sur le site





Objectifs d'animation et de sensibilisation

La valorisation du Mont Lachat doit être organisée en cohérence avec les sites qui l'entourent afin d'amplifier les avantages et les résonnances.

- limiter l'aménagement in situ et les impacts associés
- valoriser l'ensemble des sites (de Voza au Nid d'aigle)
- travailler sur l'identité de chacun en fonction des thèmes abordés et du public présent

Par l'intermédiaire du TMB notamment, le public circule très facilement sur l'ensemble des sites. On retrouve donc une typologie de publics assez proche sur l'ensemble des sites. Le Nid d'aigle constitue le point d'orgue de la visite et la découverte des autres sites se fait bien souvent en redescendant.

On observe cependant quelques nuances :

- ne faisant pas forcément l'objet d'un arrêt du TMB, le Mt Lachat est accessible principalement aux bons marcheurs.
- il faut également considérer la « praticabilité » des différents sites.
- les sites comme Bellevue ou le col de Voza sont les plus accessibles et se prêtent facilement à la déambulation des promeneurs et des familles.

Il paraît ainsi pertinent de s'appuyer sur ces spécificités pour organiser la découverte de ces sites. L'idée est d'aborder différents thèmes, à mesure que l'on monte, selon une gradation chronologique (hier, aujourd'hui, demain).

Identité des sites

Col de Voza : Situation de « porte d'entrée », très accessible à tout public. Présence d'un centre d'hébergement et d'une exposition sur le thème de l'histoire du TMB et du refuge de Tête rousse.

Bellevue : Carrefour entre les sites amont et aval. Convergence des accès par le TMB et le téléphérique. Espace anthropisé et lieu de nombreuses activités.

Mont Lachat : Ambiance « nature » plus perceptible. Site favorable à la contemplation.

Nid d'aigle : Zone de limite avec la haute montagne, ses sommets, ses milieux extrêmes et leurs mystères.

Col de Voza
Histoire du site (TMB, refuges, alpinisme, soufflerie)

Bellevue
Les activités humaines

Mont Lachat
Enjeux environnementaux en montagne

Nid d'aigle
Les nouvelles explorations



Pour le bon déroulement de l'ensemble des actions d'animation et de sensibilisation en lien avec la Commune et l'office de tourisme, les visites du Mont Lachat doivent être organisées en cohérence avec les sites qui l'entourent afin de les valoriser tout en respectant leur identité et leurs spécificités.

Mont Lachat

L'enjeu est ici de limiter les impacts paysagers et de faire découvrir le site en jouant sur les échelles entre le lointain et ce qui est à nos pieds.

Une desserte uniquement matinale par le TMB pourrait rendre le site accessible tout en limitant la fréquentation. Cette mesure s'accompagnerait d'un aménagement du quai et de l'installation d'une table d'orientation

En terme d'animation, des sorties encadrées par des Accompagnateurs en Montagne et du maraudage (un animateur invite les randonneurs à découvrir la nature qui les entoure) pourraient être envisagés. Enfin, un parcours thématique numérique (boucle d'1/2 heure de marche) sur des chemins et des sentiers existants pourrait compléter le dispositif.

Col de Voza

Ce site facilement accessible propose un cadre bucolique propice à l'accueil des familles et des « séniors ».

Le thème « les premiers aventuriers » permettrait d'utiliser l'exposition existante qui pourrait être complétée par la scénarisation d'un ancien wagon du TMB et un module sur l'histoire de l'alpinisme. Ces supports permettraient d'augmenter l'attractivité du site et de mieux ventiler les flux de visiteurs.

Nid d'Aigle

Point ultime de la visite pour la plupart des personnes, cet endroit impressionne par sa dimension et son austérité (conditions extrêmes, notions de limite). Il offre l'opportunité d'aborder, d'un point de vue scientifique, le fonctionnement et le caractère mouvant des glaciers, au travers d'un module de découverte et d'un cycle de conférence à caractère scientifique au col de Voza ou au niveau du village. Des journées-écoles pourraient inviter les enfants de la Commune à découvrir et s'approprier le site. Enfin des journées d'échanges et d'information à vocation plus large pourraient être proposées aux acteurs du site.

Bellevue

Sur ce site, l'objectif est de proposer des supports permettant à la fois d'identifier la zone centrale du site, tout en structurant et en organisant sa découverte par la création d'un parcours thématique.

Ainsi la salle hors sac du téléphérique pourrait être mise en valeur et aménagée en espace d'accueil.

Un « parcours du montagnard » sous la forme d'un jeu de piste pourrait, en complément, permettre de découvrir le milieu montagnard.



INFORMATIONS PRATIQUES



● www.saintgervais.com/

Contacts utiles

Asters

- Aline Breton : aline.breton@asters.asso.fr
- Frank Miramand : frank.miramand@asters.asso.fr

Commune

- Office de tourisme de Saint Gervais
43 rue du Mont-Blanc 74170 Saint Gervais-les-Bains
04 50 47 76 08 / tourisme@saintgervais.com



La mission d'Asters est de mettre en valeur le patrimoine naturel de Haute-Savoie. Association technique et non militante, elle rassemble des connaissances et des compétences sur les milieux naturels. A ce titre, l'Etat lui a délégué la gestion des 9 réserves naturelles du département.

Asters
PAE Pré Mairy
84 route du Viéran
74720 Pringy
asters@asters.asso.fr

